

TILLHÖR KOLBÄCKS KOMMUNALFULLMÄKTIGES
BESLUT AV DEN 21 DECEMBER 1966 § 94

Olle Oscarsson

OLLE OSCARSSON
SEKRETERARE

År 1967 den 27 juni har länsstyrelsen fastställt
å denna karta angiven ändring och utvidgning
av byggnadsplanen för del av Kolbäck, Forsta
III och har beslutet därom numera vunnit laga
kraft; betygar; Västerås den 7 augusti 1967.

På tjänstens vägnar:

I. Heinsch
I. Heinsch

FÖRSLAG TILL ÄNDRING OCH UTVIDGNING AV
BYGGNADSPLAN FÖR DEL AV KOLBÄCK

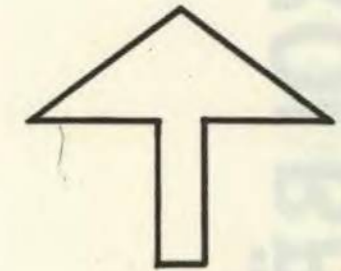
FORSTA III

KOLBÄCKS KOMMUN
VÄSTMANLANDS LÄN

UPPRÄTTAT I OKTOBER 1966.

Gustaf Bostrom
GUSTAF BOSTRÖM ARKITEKT SAR

Tillhör Kolbäckers kommunal-
fullmäktiges handlingar,
§-94/1966, betygar,
I tjänsten:
Olle Oscarsson
Kommunalkamrer



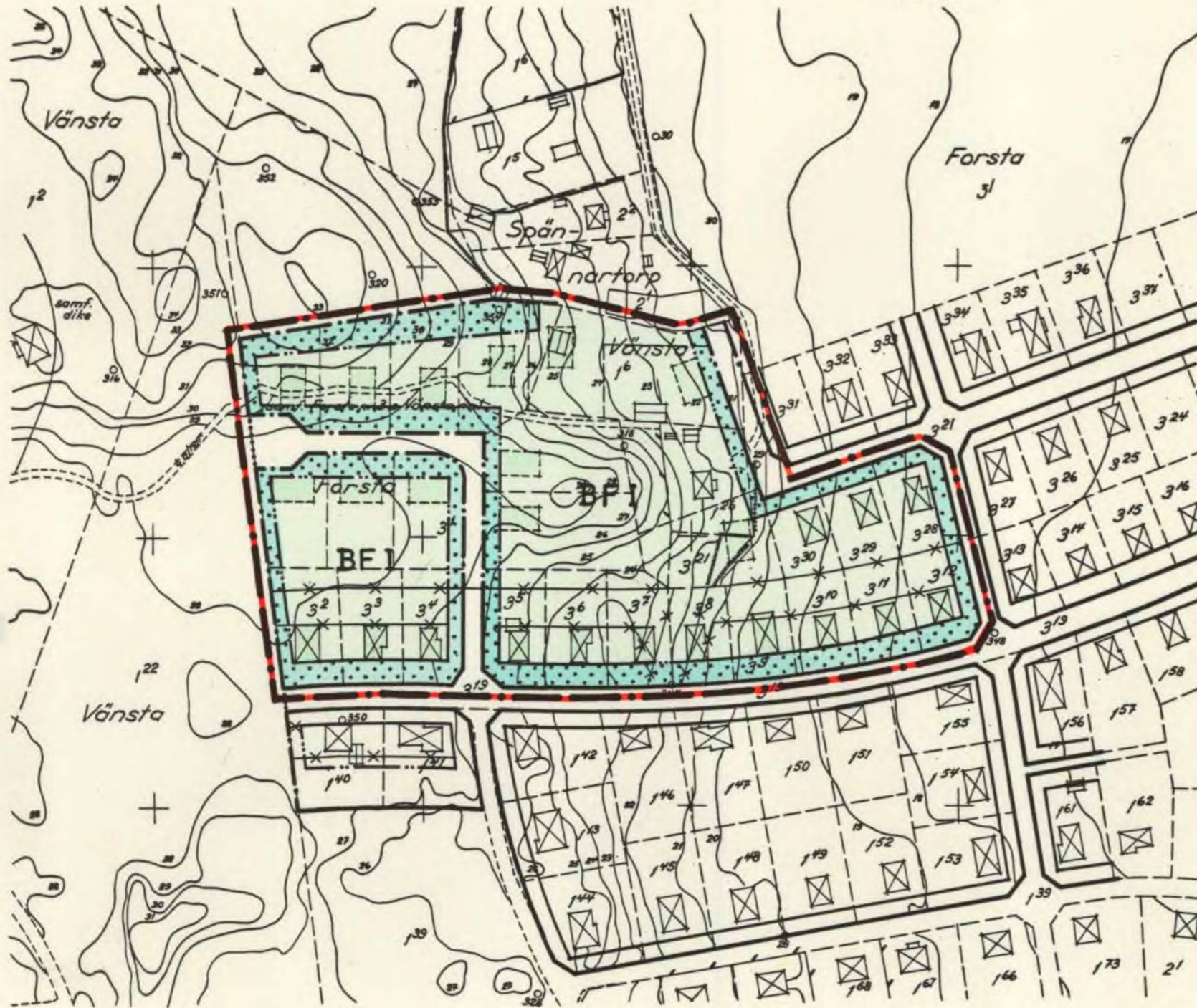
Kopians likhet med original betygas.
Stockholm den 14.9.1967
SVENSKA REPRODUKTIONS AB
G. Lyndberg

BETECKNINGAR PÅ GRUNDKARTAN:

- BEFINTLIGA HUS
- PUNKT I RUTNÄT
- INMÄTTA VÄGAR
- DIKE
- STAKET
- HÄCK
- MUR
- NIVÅKURVOR
- FASTIGHETSGRÄNS
- FASTIGHETSBECKNING

BETECKNINGAR PÅ BYGGNADSPLANEN:

- BYGGNADSPLANEGRÄNS BELÄGEN 3 METER UTANFÖR
DET OMRÅDE FÖR VILKET FASTSTÄLLELSE SÖKES
- GÄLLANDE OMRÅDES- OCH BESTÄMMELSEGRÄNS
- GÄLLANDE OMRÅDES- OCH BESTÄMMELSEGRÄNS
AVSEDD ATT UTGÅ
- GATU- KVARTERS- OCH ANNAN OMRÅDESGRÄNS
- BESTÄMMELSEGRÄNS
- ILLUSTRATIONSLINJER EJ AVSEDDA ATT FASTSTÄLLAS
- ALLMÄN PLATS GATA
- OMRÅDE FÖR BOSTADSÄNDAMÅL FRISTÅENDE HUS
- MARK SOM ICKE FÅR BEBYGGAS
- VÅNINGSAANTAL



Grundkartans riktighet
bestyrkes:

A. Eriksson

50 0 50 100 150 200 METER

SKALA 1:2000



Akt nr:
19 - KOB - 721

AU\$19-KOB-721

Kolbäcks socken nr 721

Karta 1 P

Förvaringsplats:

HVBESTYRELSEN

27.6.1967

Dnr J 15 100

Ink 28 JUNI 1967

VÄSTMANLANDS LÄNS

KANTIMÄTERIKONTOR

III 65-1-1967

Västernorr
tfn 021/10200

Utökr

Ändring och utvidgning av byggnadsplan för del av Kol-
bäck, första III, i Kolbäckens kommun

Avekr

byggnad

länsark

överlämnad

diatr lästa

bygd näm

kortsåpet

Sune Andersson


På förställning av Kolbäckens kommun och med stöd av 103 i byggnadslagen fastställer länsstyrelsen ett av kommunalfullmäktige i kommunen den 21 december 1966 antaget förslag till ändring och utvidgning av byggnadsplan för del av Kolbäck, första III, i Kolbäckens kommun, i enlighet med en av arkitekt EAB Gustaf Boström i oktober 1966 upprättad karta med tillhörande, därefter fogade byggnadsplanbestämmelser och beskrivning.

Den med denna resolution nämnda äger att däröver anförda bevarar hos Kungl. Maj:ts i Kommunikationsservice-mentet såväl inom tre veckor därefter, dock så långt förses endast av sakägare, som tidigare i ärendet framställt yrkande, vilket helt eller delvis lämnats utan bifall.

Gustav Cedervall

P J Cedervall

Bestyrkes på tjänstens vägnar



Förslag till ämning och utvidgning av byggnadsplan
för del av Kolback SÖNDRA III inom Kolbäckens kommun
Västmanlands län

Upprättat 1 oktober 1966 av
Gustaf Roström Arkitekt SAR

B y g g n a d s p l a n e b e s t ä m m e l s e r

§ 1

Områdes användning

Med B betecknat område får användas endast för bostads-
industriellt samt där så prövas lämpligt för handels- och
hantverksindustri.

§ 2

Mark som inte får byggas

Med **p u n k t p r i c k n i n g** betecknad mark får
inte byggas.

§ 3

Byggnadsstilt

A med P betecknat område skola huvudbyggnader uppföras
fristående.

§ 4

Antal byggnader och byggnadsyta A tomtplats

Med 1 A tomtplats som omfattar med P betecknat område får on-
dast en huvudbyggnad uppföras.

Med 2 A tomtplats som omfattar med P betecknat område, får
huvudbyggnad icke upptaga större areal än 190 m².

§ 5

Våningsantal

A med I betecknat område får byggnad uppföras med högst
en våning.

§ 6

Byggnadshöjd

A med I betecknat område får byggnad icke uppföras till
större höjd än 5,0 meter.

Västerns den 14 oktober 1966

Gustaf Roström Arkitekt SAR

Tillhör Kolbäckens kommunfullmäktiges handlingar,

§ 94/1966, botygar

I tjänsten

Bestyrkes av tjänstens vägnar

Olle Olofsson
Kommunledare

Förelag till ändring och utvidgning av byggnadsplan
för del av Koltbäck KÖLSTA III inom Koltbäcks kommun
Västmanlands län

Upprättat 1 oktober 1966 av
Gustaf Boström Arkitekt SAR

B y g g n a d s p l a n o b e s k r i v n i n g

Förelaget är upprättat på karta i ett blad jämte särskild handling (byggnadsplanbestämmelser).

Gällande byggnadsplaner för området är fastställda av länsstyrelsen i Västmanlands län den 23 december 1949 och den 29 december 1961.

Av förelaget berörda markägare utgöra av delo Koltbäcks kommun, dels enskilda markägare.

Förelaget som omfattar ett område av ca 3,1 ha storlek, avser dels ändring av gällande plan, dels införläggning i plan av icke tidigare planlagt område. Planförslaget var till sin början tänkt att ingå som en del i en något större utbyggnad av området mot väster. Vidan kontakt tagits med Mikroteknikverksamheten angående konsekvenserna för en sådan utbyggnad för de inom omgivningens befintliga registrerade föreningsplanerna har dessa planer tagits upp till nya Svervbyggnaden i samband med den pågående Svervriktiga planeringen.

Ärvid har framkommit att den föreslagna utbyggnaden enligt det föreliggande planförslaget skulle utgöra en naturlig avslutning av villabobyggnaden mot väster. Den fortsatta utbyggnaden skulle i stället vändas mot norr och omfatta partiet mellan den skogsbevuxna åsen och industriområdet till Sörsjöföreningen.

Vid en exploatering enligt planförslaget kommer tre registrerade föreningsplaner att beröras. Dessa måste före en utbyggnad av området vetenskapligt undersökas och får därefter borttagas, vilket torde beredas av kommunen.

Planförslaget har upprättats i samråd med Mikroteknikverksamheten, Länsstyrelsetjänsten samt de kommunala myndigheterna inom kommunen.

Västerås den 14 oktober 1966

Gustaf Boström. Arkitekt SAR

Bestyrkes på tjänstens vägnar

